




TRIP AMÉRICA CENTRAL – FASE 1

BELIZE, GUATEMALA E MÉXICO



Desenvolvido por Ilício Francisco Júnior

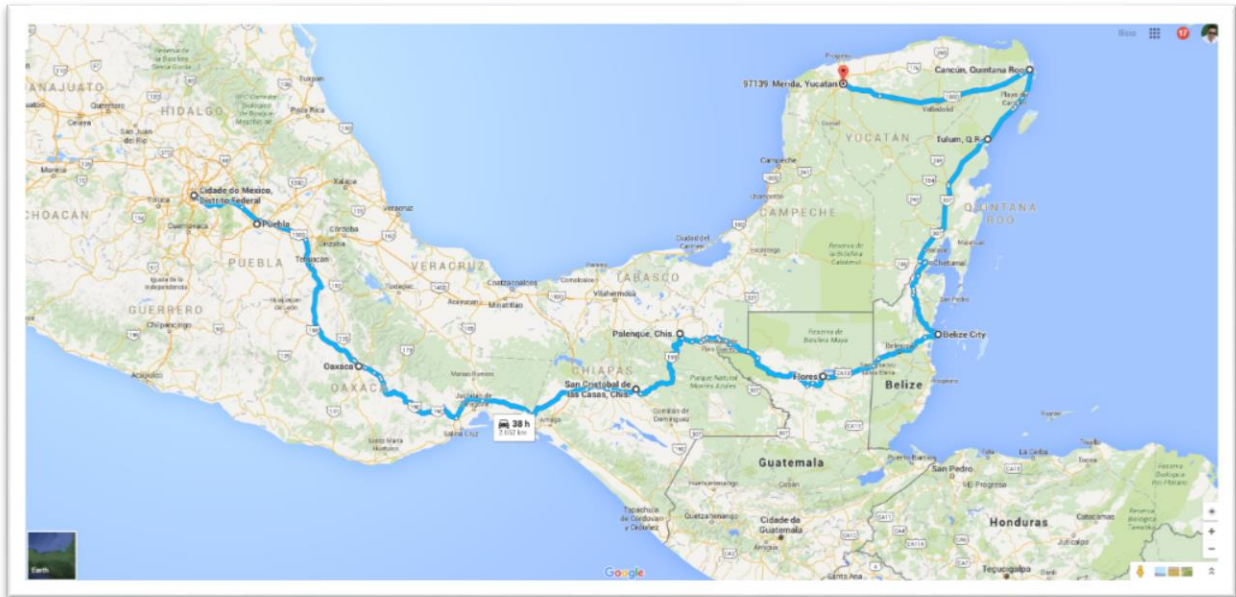
www.facebook.com/iliciojr

ilicio@msn.com

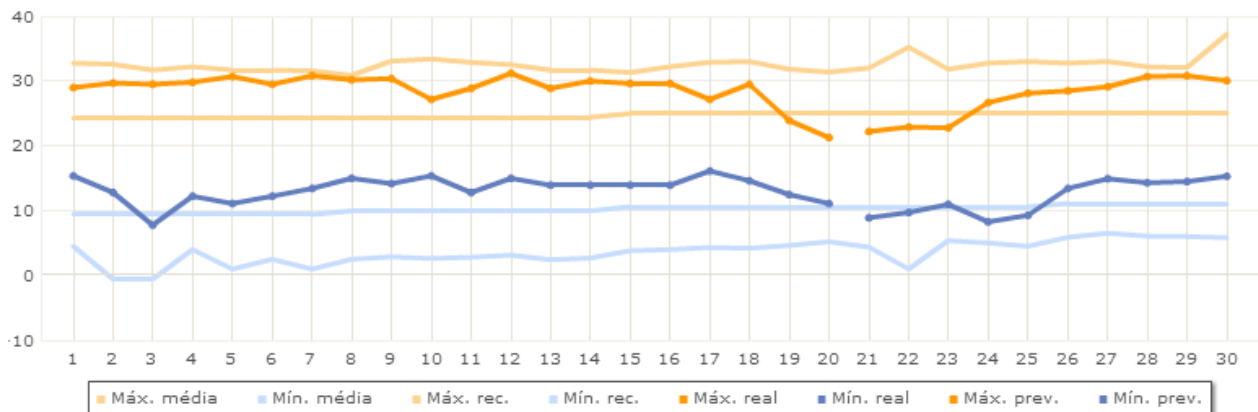
Araras / SP

Abril de 2016

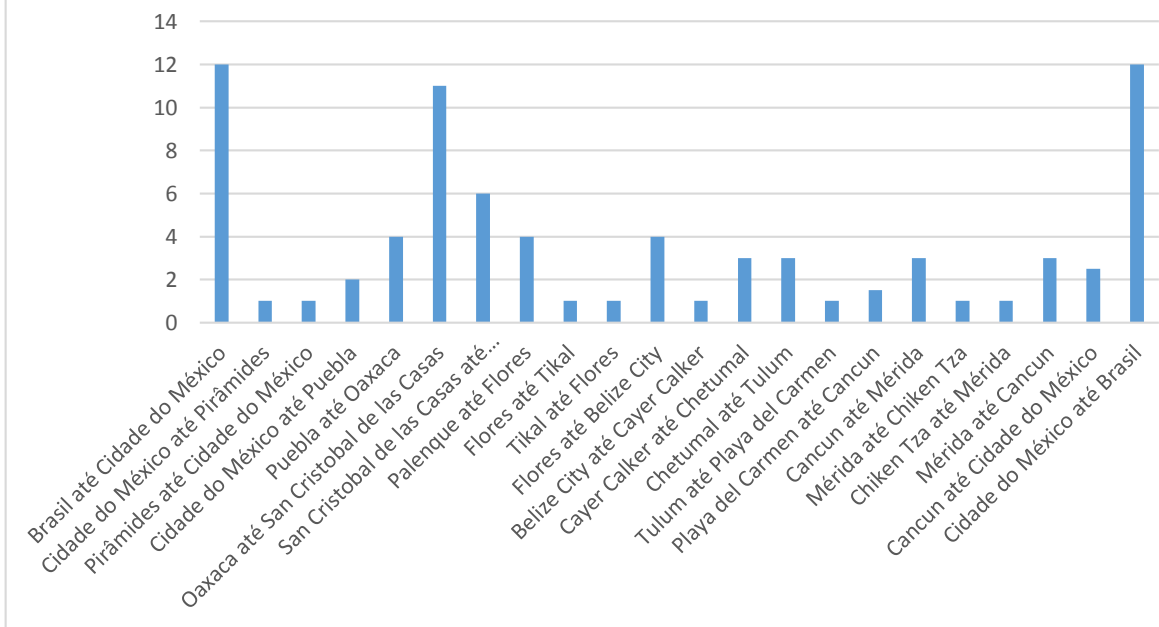
MAPA DO TRAJETO



Variações de temperatura – Abril e Maio de 2016



Distâncias em horas entre cidades



Check-list das necessidades básicas



Documentação

É necessário que se tenha em mãos o passaporte com validade de 6 meses para ambos países dessa viagem. Nenhum dos países exige o visto, apenas acima de 90 dias. É muito importante que se pesquise se os países exigem certificado internacional de vacinação contra a febre amarela. Pelo que vi esses 3 países não exigem, mas mesmo assim eu levo.

Moeda

Normalmente divido a carga do que vou levar em relação a dinheiro. Levo pelo menos metade da grana em um cartão VTM ou Cashpassport e outra metade em espécies (tudo em dólar). Vale ressaltar que se carregue espécie e documentos sempre em uma doleira final por dentro da calça para evitar roubo ou perda. Quando se atravessa alguma fronteira é interessante pegar uns “trocos” na moeda local, só para garantir.

Transporte

Sempre de preferência para a empresa viária ADO, é mais cara, mas é garantido.

<http://www.ado.com.mx>

Embaixada mexicana no Brasil

SES - Av. das Nações – Quadra. 805 - Lote 18 Brasília-DF

+55 (61) 3204-5200


<http://embamex.sre.gob.mx/brasil>

Sistema de energia e voltagem mexicano


MÉXICO TOMADAS ELÉTRICAS

Electricidade: A corrente elétrica na Venezuela é de 127 Volts e 60 Hz.

Tomadas elétricas: As tomadas elétricas, que são utilizadas no México, são as do tipo A e B. Estas são as típicas tomadas estadunidenses com lâminas planas com e sem terra.



Tomada elétrica
tipo A



Tomada elétrica
tipo B



INFORMAÇÕES FINANCEIRAS E ECONÔMICAS

México



Moeda local: Pesos mexicanos [M\$]

U\$ 1,00 = M\$ 17,30

R\$ 1,00 = M\$ 4,80

Belize



Moeda local: Dólar de Belize [BZD\$]

U\$ 1,00 = BZD\$ 2,00

R\$ 1,00 = BZD\$ 0,60

Guatemala



Moeda local: Quetçal [GTQ\$]

U\$ 1,00 = GTQ\$ 7,70

R\$ 1,00 = GTQ\$ 2,10

SUMÁRIO

<u>1. CIDADE DO MÉXICO</u>	11
1.1. RESUMO	11
OBJETIVOS PRINCIPAIS	11
CUSTOS GERAIS	11
METROBUS – AEROPORTO AO CENTRO.....	11
1.1.2. MUSEU NACIONAL DE ANTROPOLOGIA E MUSEU DE HISTÓRIA NATURAL.....	12
1.1.3. MUSEU TEMPLO MAYOR	13
1.1.4. BOSQUE DE CHAPULTEPEC ("MONTE DO GAFANHOTO" EM NAHUATL).....	13
1.1.5. ZÓCALO	15
1.1.6. PALÁCIO NACIONAL (PRÉDIO DO PARLAMENTO	15
1.1.7. TEMPLO MAYOR	16
1.1.8. ESTÁDIO AZTECA	17
1.1.9. TORRE LATINO AMERICANA.....	18
1.1.10. CATEDRAL METROPOLITANA.....	18
1.1.11. BASÍLICA DE GUADALUPE.....	19
1.1.12. TEOTIHUACAN.....	19
<u>2.PUEBLA</u>	22
2.1. RESUMO	22
IR PARA PUEBLA A PARTIR DA CIDADE DO MÉXICO É BEM SIMPLES. BASTA IR ATÉ O TERMINAL RODOVIÁRIO TAPO, DE ONDE SAEM OS ÔNIBUS PARA A CIDADE. CHEGANDO LÁ, PROCURE PELA EMPRESA ADO PARA COMPRAR AS PASSAGENS. O PERCURSO LEVA CERCA DE 2:30H.	22
OBJETIVOS	22
CUSTOS GERAIS	22
2.2. PIRAMIDES DE CHOLULA E IGREJA DE LA VIRGEN DE LOS REMEDIOS	23
2.3. ZÓCALO.....	24
<u>3. OAXACA</u>	25

3.1. RESUMO	25
CIDADE INTERESSANTE COM UMA CULINÁRIA QUE VALE A PENA EXPERIMENTAR.	25
OBJETIVOS	25
CUSTOS GERAIS	25
3.2. ZONA ARQUEOLÓGICA DE MONTE ALBÁN.....	26
<u>4. SAN CRISTOBAL DE LAS CASAS.....</u>	<u>28</u>
4.1. RESUMO	28
PEQUENA CIDADE QUE APENAS VAMOS CONHECER O CÂNION E PARTIR PARA A PRÓXIMA CIDADE.....	28
OBJETIVOS	28
CUSTOS GERAIS	28
4.2. CANION DEL SUMIDERO.....	29
<u>5. PALENQUE.....</u>	<u>30</u>
5.1. RESUMO	30
CIDADE CHEIA DE SÍTIOS ARQUEOLÓGICOS PARA VISITARMOS E ALGUMAS BELEZAS NATURAIS.....	30
OBJETIVOS	30
CUSTOS GERAIS	30
5.2. SÍTIO ARQUEOLÓGICO PALENQUE.....	31
5.3. ÁGUA AZUL E MISOL-HÁ	32
<u>6. FLORES E TIKAL</u>	<u>33</u>
6.1. RESUMO	33
AQUI CONHECEREMOS UM DOS MAIS INCRÍVEIS LUGARES COM RUÍNAS MAIAS, SENDO ATÉ MAIS IMPRESSIONANTES QUE O RESTANTE VISTO ATÉ ENTÃO, SEGUNDO A MAIORIA DOS TURISTAS.	33
OBJETIVOS	33
CUSTOS GERAIS	33
6.2. FLORES	34

6.3. TIKAL.....	34
<u>7. BELIZE CITY E CAYER CALKER.....</u>	<u>37</u>
7.1. RESUMO	37
OBJETIVOS	37
CUSTOS GERAIS	37
7.2. MERGULHO NA BARREIRA DE CORAIS.....	38
<u>8. TULUM.....</u>	<u>39</u>
8.1. RESUMO	39
OBJETIVOS	39
CUSTOS GERAIS	39
8.2. RUÍNAS E GRAN CENOTE	40
8.3. PARQUE XEL-HÁ	41
<u>9. PLAYA DEL CARMEN</u>	<u>42</u>
9.1. RESUMO	42
OBJETIVOS	42
CUSTOS GERAIS	42
9.2. PRAIAS	43
<u>10. CANCUN</u>	<u>44</u>
10.1. RESUMO.....	44
OBJETIVOS	44
CUSTOS GERAIS	44
10.2. PRAIAS.....	45
10.3. ISLA MUJERES.....	46
<u>11. MÉRIDA.....</u>	<u>47</u>
11.1. RESUMO.....	47

OBJETIVOS	47
CUSTOS GERAIS	47
11.2. CENOTES.....	48
11.3. CHICHÉN ITZÁ	49
<u>12. HOSPEDAGEM.....</u>	<u>50</u>
<u>13. ALGUMAS INFORMAÇÕES DE TRANSPORTES ESPECÍFICOS</u>	<u>55</u>
<u>14. REFERÊNCIAS BIBLIOGRÁFICAS</u>	<u>56</u>



1. CIDADE DO MÉXICO

1.1. Resumo

É aqui que gastaremos mais e que ficaremos mais tempo também. Chegarei quase de madrugada e iremos direto para o hostel.

Objetivos principais

- Conhecer as pirâmides maias em Teotihuacan;
- Conhecer o Bosque de Chapultepec e museus ao redor;
- Visitar as principais igrejas e patrimônios históricos;
- Ir para o Terminal da Tapo, na estação San Lazaro para ir até a cidade de Puebla (metrô).
Saída às 21h em diante tem várias saídas.

Custos gerais

- Metrobus do aeroporto para o centro: U\$ 2,00
- Entrada Museu Nacional Antropologia e Templo Mayor: M\$ 108,00
- Mirante em Torre Latino Americana: M\$ 60,00
- Ônibus para as pirâmides e entrada: M\$ 145,00 (M\$ 85,00 + M\$ 60,00)
- Custos com transportes: M\$ 50,00 (metrô)
- Custos com alimentação: M\$ (x dias)
- Custos com hospedagem: M\$ 450,00 (3 dias)
- Passagem para Puebla: M\$ 300,00

Custos totais: M\$

Metrobus – Aeroporto ao centro

Os ônibus chamados de Metrobús ligam o aeroporto ao centro da Cidade do México em apenas 30 min. Esse parece ser um meio mais confortável que o metrô, principalmente para quem tem mala. Entre os destinos na região central onde o Metrobús chega, estão o Paseo La Reforma, Bellas Artes e Museo de la Ciudad. Os ônibus saem do portão 7 (Terminal 1) e do portão 2 (Terminal 2). Consulte mais informações no site do aeroporto.


1.1.2. Museu Nacional de Antropologia e Museu de História Natural



Começar a peregrinação para conhecer as relíquias do México por aqui não é uma má ideia. Até porque, é preciso estar descansado para percorrer as inúmeras salas que contam, por meio de seu acervo arqueológico, não só a história das civilizações pré-hispânicas, como também dos povos pelo mundo. Considerado o maior museu da América Latina e um dos mais visitados do planeta, o museu fica dentro do Bosque de Chapultepec e possui quatro edifícios, que cercam um pátio central. Nas primeiras salas, uma verdadeira aula de antropologia leva o espectador a uma interessante viagem ao tempo em que os mamutes conviviam com os nossos ancestrais. Os demais salões são divididos por regiões do México, o que é ótimo, já que se pode escolher aleatoriamente o que mais lhe interessar, sem seguir necessariamente uma ordem cronológica. Contudo, não deixe de passar pela sala asteca, onde vamos encontrar a famosa Pedra do Sol, também conhecida como Calendário Asteca. De terça a domingo, das 9h às 19h.

- Endereço: Avenida Paseo de la Reforma com rua Gandhi, s/nº Bosque de Chapultepec.
- Custo: \$57 MXN.
- <http://www.mna.inah.gob.mx>.

1.1.3. Museu Templo Mayor



Museu Templo Mayor - Foi um dos principais templos astecas de Tenochtitlan, a antiga capital, construído em forma de pirâmide em meados do século 14. Era dedicado a dois deuses, um da guerra e outro da chuva e da arquitetura. Para cada um deles foi erguido um santuário no topo da pirâmide. O templo foi destruído pelos espanhóis em 1521 e o que se pode ver agora é resultado das escavações dos arqueólogos, parte exposta a céu aberta, parte no museu do Templo Mayor. Terça a domingo, das 9h às 17h.

- Endereço: Calle República de Guatemala – Centro Histórico. F. 5542.4787.
- Custo: \$51 MXN.

1.1.4. Bosque de Chapultepec ("Monte do Gafanhoto" em Nahuatl)

É o maior parque da Cidade do México e um dos maiores, belos e populares parques do mundo, cobrindo uma extensão de mais de 600 hectares. Dentro do parque, você há museus, lagos, residências presidenciais, auditórios, centro cultural e até mesmo um zoológico e um parque de diversões. O parque está dividido em três seções: o Paseo de la Reforma, o parque de diversões La Feria e o parque marítimo Atlantis, com espetáculos marinhos e um aquário. Na primeira zona do parque, visitaremos o Castelo de Chapultepec, construído em 1785 pelos vice-reis espanhóis. Lá poderemos explorar o Museu Nacional de História, com pinturas, murais, cerâmicas, móveis e muitos outros objetos pertencentes a um período que vai da época

asteca à atualidade. Além disso, desde o castelo você poderá contemplar uma vista magnífica da cidade. Uma boa opção é passar o dia no Parque Zoológico de Chapultepec, um dos mais importantes da América Latina, onde poderá ver de perto mais 200 espécies do mundo inteiro, em um total de 2.000 exemplares. Na segunda seção do parque, poderá ver a Casa Presidencial de los Pinos e o Papalote - Museo del niño, além de um parque de diversões chamado La Feria. Além disso, enquanto aproveitamos a beleza natural do Bosque de Chapultepec, poderemos visitar museus mexicanos tão famosos como o Museu Nacional de Antropologia ou o Museu de Arte Moderna, assim como dar um relaxante passeio de barco pelo lago maior.



1.1.5. Zócalo

Construída sobre as ruínas de Tenochtitlán, é a praça central. Também chamada de Plaza de la Constitución, a área concentra importantes pontos históricos, religiosos e culturais da cidade. No lado leste, fica o Palácio Nacional, erguido no fim do século 17, no lugar do palácio de Montezuma, imperador asteca. Templo Mayor - Outra importantíssima parada da região do Zócalo, foi um templo asteca em Tenochtitlán antes da conquista espanhola.

<http://www.mexicomaxico.org/zocalo/zocaloEV.htm>



1.1.6. Palácio Nacional (Prédio do Parlamento)

O edifício, que já foi morada dos vice-reis coloniais e sede da Presidência da República, abriga murais de Diego Rivera que contam a história do México. Como as obras não possuem legenda, é interessante alugar um guia de áudio. Hoje, é a sede do Poder Executivo do México (congresso Mexicano) e também o Museu Benito Juarez. Diariamente das 10h às 17h.

- Endereço: Av. Pino Suarez.




1.1.7. Templo Mayor

Na segunda metade do séc. XX, durante os trabalhos de construção de uma linha de metrô que cruzava o centro da Cidade do México, foi encontrado um dos maiores sítios arqueológicos da cidade: o Templo Mayor Asteca. Esse templo para os astecas era um local para orações, sacrifícios humanos e rituais e faz parte da antiga cidade de Tenochtitlán, que foi a capital do Império Asteca até a chegada dos colonizadores espanhóis. Sabe-se que Tenochtitlán era uma cidade próspera, com palácios e templos de grande riqueza. Não obstante, com a chegada dos espanhóis, todos os templos e edificações astecas foram destruídos, a fim de construir novas igrejas e palácios ao gosto dos conquistadores. Um fato curioso é que essas novas construções foram erguidas com as mesmas pedras resultantes da destruição das edificações astecas. Embora tenha sido bastante danificado, o Templo Mayor de Tenochtitlán ainda conserva as camadas mais antigas da pirâmide e desde 1987, as ruínas se tornaram um museu que também é possível visitar (Museo del Templo Mayor), com oito salas que mostram objetos encontrados durante as escavações arqueológicas usados em sacrifícios, figuras e estátuas, tal como a estátua da deusa Coyolxauhqui, além de muitos tesouros, tais como esculturas maias, jóias de ouro ou máscaras de jade e turquesa. O melhor é visitar por ordem, já que há uma seqüência cronológica.

Ter a Dom – 9h às 17h

- Endereço: Calle Seminario c/ Moneda.
- <http://www.templomayor.inah.gob.mx>

1.1.8. Estádio Azteca




Com capacidade para 105.064 torcedores sentados, também é conhecido como Colosso de Santa Úrsula, devido ao bairro onde é localizado o estádio. O Estádio Azteca é o terceiro maior estádio do mundo. Inaugurado em 1966, é um dos únicos estádios a sediar duas finais de Copa do Mundo (1970 e 1986), além de ser o estádio que mais recebeu jogos na história das Copas. (19 no total). Lá o Brasil conquistou o tri campeonato mundial com Pelé e companhia. Além do futebol o estádio também recebe outros eventos como shows, encontros religiosos e de outros esportes, como o primeiro jogo da NFL fora dos Estados Unidos que aconteceu em 2 de outubro de 2005, no Estádio Azteca entre o Arizona Cardinals e o San Francisco 49ers, curiosamente esse jogo é o que detém o maior público da história da NFL (maior liga de futebol americano do mundo) com 103.467 espectadores.

1.1.9. Torre Latino Americana

Construída em 1956, eleva-se a mais de 180 metros e tem 44 andares, a Torre Latino-americana oferece uma magnífica vista panorâmica da Cidade do México e apresenta, restaurantes, bares, um deck de observação com telescópios, e até mesmo uma atração de aquário. Diariamente das 9h às 22h.

- Endereço: Madero c/ Eje Central Lázaro Cárdenas
- Mirante MX 60,00



1.1.10. Catedral Metropolitana

No lado norte do Zócalo, foi a primeira catedral a ser construída na Nova Espanha. Possui uma fachada barroca e, por dentro, há cinco altares e 16 capelas laterais. A igreja é a seda da arquidiocese mexicana e traduz em sua arquitetura e obras de seu interior toda uma história de conquista e dominação. O único problema é que o edifício está afundando em algumas partes, já que foi construído sobre o lago Texcoco.



1.1.11. Basílica de Guadalupe

Uma das mais importantes do país, a igreja original foi construída no século 16, mas sua estrutura com o tempo ficou seriamente danificada. O prédio atual foi erguido entre 1974 e 1976 e abriga a imagem original da Virgem Maria que apareceu no manto do índio Juan Diego, para quem a Virgem de Guadalupe, segundo a história, apareceu em 1531. Não é à toa que milhares de fiéis visitam a Basílica, que nem é tão imponente por fora, mas por dentro impressiona. Ali também se encontra o Museo de la Basílica de Guadalupe, que mostra pinturas religiosas e votos deixados pelos fiéis.

- Endereço: Plaza de las Américas, 1, Col. Villa de Guadalupe.
- <http://www.virgendeguadalupe.org.mx>



1.1.12. Teotihuacan

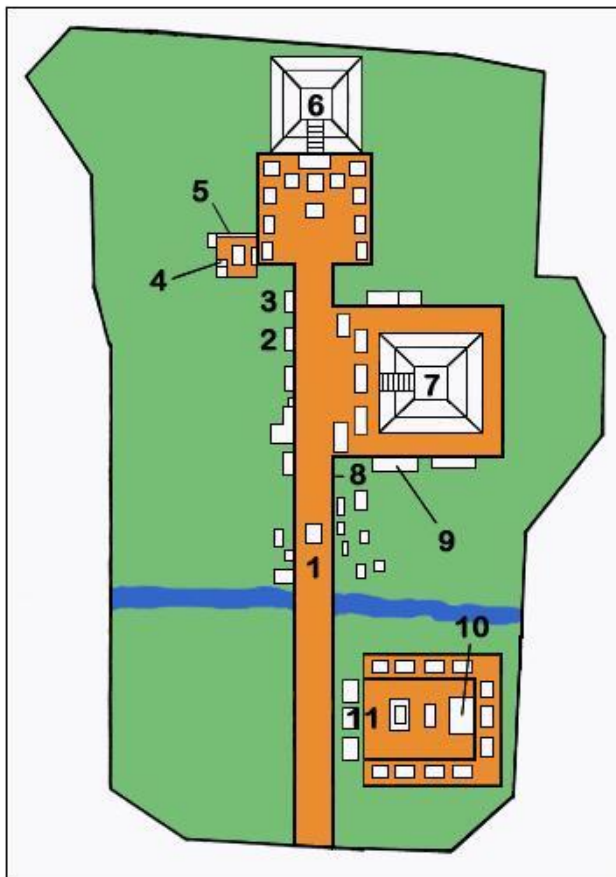
O impressionante sítio arqueológico recebe milhares de turistas o ano todo. A 48 km a nordeste da Cidade do México, as ruínas e pirâmides formam um esboço do que foi a primeira metrópole do hemisfério ocidental. Teotihuacan significa "lugar onde os homens se tornam deuses". Não se sabe muito sobre o processo de construção da cidade, nem sobre o seu fim.

Mas arqueólogos e historiadores trabalham muito pela restauração e conservação das pirâmides e dos edifícios cerimoniais. No extremo sul, você encontra o Templo de Quetzalcóatl, decorado com grandes serpentes, já que foi construído em homenagem à Serpente Emplumada, deusa da guerra, da água, da alvorada e da agricultura. No outro extremo, há a Pirâmide da Lua, um mausoléu real, com cem degraus altos e estreitos. É cansativo, mas vale a pena subir e contemplar a paisagem. Do lado oposto da calçada, o visitante tem a chance de conhecer a terceira maior pirâmide do mundo, a Pirâmide do Sol, com 65 metros de altura e 244 degraus (não tão altos como as da Pirâmide da Lua, o que facilita a subida). **Aos domingos não é permitida a entrada de estrangeiros no sítio arqueológico.**

- De ônibus: Partidas da Estación Autobuses del Norte, à qual se chega pela linha 5 do metrô até a estação Autobuses del Norte.
- <http://www.teotihuacan.gob.mx>



Teotihuacan: "la ciudad de los señores"



Plano de la ciudad de Teotihuacan

1. Calzada de los muertos
2. Templo de los animales mitológicos
3. Templo de la agricultura
4. "Caracoles emplumados"
5. Palacio de los jaguares
6. Pirámide de la luna
7. Pirámide del sol
8. Mural del puma
9. Casa de los sacerdotes
10. Templo de Quetzalcóatl
11. Ciudadela



2.PUEBLA

2.1. Resumo

Ir para Puebla a partir da Cidade do México é bem simples. Basta ir até o Terminal Rodoviário TAPO, de onde saem os ônibus para a cidade. Chegando lá, procure pela empresa ADO para comprar as passagens. O percurso leva cerca de 2:30h.

Objetivos

- Visitar a pirâmide de Cholula
- Visitar a Igreja de La Virgen de Los Remedios
- Conhecer o Zócalo e arredores
- Comprar passagem para Oaxaca

Custos gerais

- Taxi do terminal rodoviário para hostel: M\$ 60,00
- Bus para Cholula: M\$ 7,50
- Entrada em Cholula: M\$: 50,00
- Custos com alimentação: M\$ (x dias)
- Custos com hospedagem: M\$ 190,00 (1 dia)
- Táxi do hostel para o terminal rodoviário: M\$ 60,00
- Ônibus para Oaxaca: M\$ 300,00

Custos totais: M\$

2.2. Pirâmides de Cholula e Igreja de La Virgen de Los Remedios

As Pirâmides de Cholula são consideradas uma das maiores construções desse gênero no mundo todo e foram moradinho de diferentes povos. Já a Igreja de la Virgen de los Remedios foi construída praticamente no topo do morro e das ruínas de Cholula como forma de afirmar a colonização cristã espanhola perante a todas as outras crenças, formando assim, um cenário bem interessante.


Para chegar às Pirâmides de Cholula e ao Santuário de la Virgen de los Remedios, é possível seguir de transporte público (marcados no mapa), mas também é possível contratar um tour guiado em Puebla para entender melhor a história do lugar.

Também tem uma feitinha próxima para se comer guloseimas e até alguns gafanhotos crocantes (chapolitos).



2.3. Zócalo

O Zócalo, Plaza de Armas ou simplesmente Centro Histórico é um ótimo ponto de partida para conhecer a cidade com mais calma. Atenção para a grandiosa Basílica Catedral de Puebla de los Ángeles que ocupa um quarteirão inteiro em frente ao Zócalo. Repare como ela apresenta vários estilos artísticos em sua composição, contando um pedaço importante da história da região.



3. OAXACA



3.1. Resumo

Cidade interessante com uma culinária que vale a pena experimentar.

Objetivos

- Conhecer a cascata congelada (Hierve d' Agua)
- Visitar os sítios arqueológicos de Mitla e Monte Albán
- Comprar passagem para San Cristobal de Las Casas

Custos gerais

- Taxi do terminal rodoviário para hostel: M\$ 60,00
- Tour para Hierve d' Agua e Mitla: M\$
- Ônibus Turístico Mina 510 para o Monte Albán: M\$ 60,00
- Custos com alimentação: M\$ (x dias)
- Custos com hospedagem: M\$ 400,00 (2 dias)
- Táxi do hostel para o terminal rodoviário: M\$ 60,00
- Ônibus para San Cristobal de Las Casas: M\$ 680,00

Custos totais: M\$



3.2. Zona Arqueológica de Monte Albán

Este é o ponto alto da visita à Oaxaca. O Monte Albán (Monte Branco), uma das mais impressionantes capitais das antigas civilizações mexicanas, foi utilizado pelo povo Zapoteca devido à sua posição estratégica. Foi lá também que encontraram vestígios desta civilização datando desde 200 A.C até 950 D.C, quando, por alguma razão, a cidade foi abandonada.

Para chegar no Monte Albán, é preciso pegar o ônibus turístico Mina 510 em frente ao Hotel Rivera del Angel ou mesmo contratar uma van no próprio hotel.

O ônibus turístico te leva até a entrada do Monte Albán e volta aproximadamente 3h depois da chegada, mas, se você achar que esse tempo é pouco para visitar o local (normalmente é), você pode pagar uma taxinha extra para voltar mais tarde.

Dica: Leve um chapéu e passe protetor solar, pois não há muita sombra no local.



3.3. Hierve d' Água

Local de cascatas petrificadas famosos que se formaram milhares de anos pelo escoamento de água de alta em minerais. Na área há também restos de um sistema de irrigação construído pelo Zapoteca atrás era 2.500 anos de idade. Não só isso, o lugar é agora um spa natural onde se pode desfrutar de águas termais com piscinas e piscinas naturais onde se pode admirar estas cascatas petrificadas maravilhosas.



3.3. Zona Arqueológica de Mitla

Depois de Monte Alban foi o principal centro cerimonial da área. Seu nome significa "lugar dos mortos" e em seu tempo era habitada por Mixteca e Zapotecas, embora em momentos diferentes. Esta mistura de culturas resultou em um conjunto arquitetônico interessante que se destaca por sua beleza. Visite a Grande Casa de Pezelao, pátio fretwork, os túmulos dos reis e sacerdotes Zapotecas.



4. SAN CRISTOBAL DE LAS CASAS



4.1. Resumo

Pequena cidade que apenas vamos conhecer o cânion e partir para a próxima cidade.

Objetivos

- Fazer tour no canion del Sumidero
- Comprar passagem para Palenque

Custos gerais


- Taxi do terminal rodoviário para hostel: M\$ 60,00
- Tour Canion del Sumidero: M\$ 300,00 (incluso transporte e guia)
- Custos com alimentação: M\$ (x dias)
- Custos com hospedagem: M\$ 200,00 (1 dia)
- Táxi do hostel para o terminal rodoviário: M\$ 60,00
- Ônibus para Palenque: M\$ 380,00

Custos totais: M\$

4.2. Canion del Sumidero

Localiza-se a cerca de 80km de San Cristobal de las Casas e embora seja possível fazer o passeio sem agências, não recomendo, pois pode sair por volta de R\$10 mais caro! Sem contar que levará o dobro de tempo. São 15 km ou 2h de passeio em lancha rápida por entre o Canion com seus 1000 m de paredes de pedra e durante este percurso é possível observar jacarés (muitos deles), aves diversas, camaleões e macacos. É incrível se ver tão minúsculo diante daquele colosso natural e talvez seja fundamental para refletirmos o quanto somos pequenos diante do Universo!

Recomendo muito este passeio, especialmente porque no México há grandes obras feitas pelo homem e eu, particularmente, estava sentindo falta deste contato com a Mãe Natureza.



Tour Canion del Sumidouro

- Saída 09:15 e retorno próximo das 15hs.
- Incluso: transporte até um vilarejo próximo e tour de barco com um guia por duas horas.
- Alimentação a parte.

5. PALENQUE



5.1. Resumo

Cidade cheia de sítios arqueológicos para visitarmos e algumas belezas naturais.

Objetivos

- Visitar sítio arqueológico e como opcional Água Azul e Misol-há
- Comprar passagem para Flores (Guatemala)

Custos gerais

- Entrada no sítio arqueológico: M\$ 59,00
- Pulseira para acesso a zona arqueológica: M\$ 28,00
- Passeio Água Azul e Misol-há: M\$ 219,00 (Tudo, inclusive entradas e propina)
- Custos com alimentação: M\$ (x dias)
- Custos com hospedagem: M\$ 500,00 (2 dias)
- Van para sítio arqueológico: M\$ 40,00 (ida e volta)
- Ônibus/van/barco para Flores: USD\$ 35,00

Custos totais: M\$

5.2. Sítio arqueológico Palenque

Joia da arqueologia no México, Palenque é o mais importante conjunto de ruínas maias da América Central. Rivaliza, talvez, com Tikal, ali pertinho, na Guatemala. Mas hoje é consenso entre os arqueólogos que Palenque foi culturalmente mais importante do que Tikal, pela quantidade de expressões arquitetônicas, artísticas e religiosas encontradas ali desde que foi “redescoberta” por exploradores espanhóis que chegaram a Chiapas no século 16.

O Templo das Inscrições, a imensa pirâmide que domina a praça central de Palenque, também conta o dia-a-dia de quem governava os maias da cidadela. Sua importância não para aí. O edifício é um dos mais estudados do mundo maia, não apenas por ter uma função crucial – servir de monumento funerário para o rei Pacal – mas também por ter as inscrições mais detalhadas e importantes já encontradas por quem pesquisa o mundo maia. Há, ainda, painéis esculturais dentro da tumba de Pacal.

Há até bem pouco tempo era possível subir a escadaria que leva à entrada mais alta da pirâmide. Agora, está proibido. Primeiro, porque a respiração humana aumenta ainda mais a umidade na tumba, o que pode acelerar a degradação das inscrições. Segundo, porque muitas pessoas já se acidentaram nos degraus estreitos da íngreme subida.

A maneira mais fácil de chegar às ruínas é pegando uma Kombi, por menos de R\$ 1,50, na cidade de Palenque, que surgiu depois da descoberta do sítio arqueológico. Muitos turistas – americanos e europeus – preferem não se hospedar na cidade, mas numa área de pousadas e campings no meio da floresta, entre Palenque cidade e Palenque ruínas. Chama-se El Pachán. Mas se você espera conforto, escolha hotéis maiores, na mesma estrada. Os quartos em Pachán são limpos, porém espartanos. Nem têm ar condicionado. As Kombis também passam por Pachán. O percurso da cidade até a ruína não demora mais do que 20 minutos. De táxi, dá uns R\$ 10.

- Van para sítio arqueológico: \$20,00 pesos, entrada no sítio \$59,00 pesos + a pulseira de acesso a zona arqueológica por \$28,00 pesos.
- Volta com van por \$20,00 pesos.




5.3. Água Azul e Misol-há

Lugar lindo com águas esverdeadas, cascatas e cachoeiras para quem curte.

Separe um dia a mais caso decida adentrar nessa aventura!

- Passeio para Misol-há e Água Azul (\$150,00 pesos)
- Entrada em Misol-há \$10,00 pesos para os índios na estrada e mais \$20,00 pesos o ingresso.
- Entrada água azul \$39,00 pesos (1h30) aproximadamente 72km da cidade.



6. FLORES E TIKAL



6.1. Resumo

Aqui conheceremos um dos mais incríveis lugares com ruínas maias, sendo até mais impressionantes que o restante visto até então, segundo a maioria dos turistas.

Objetivos

- Fazer tour no parque de Tikal
- Comprar passagem para Belize City

Custos gerais

- Entrada na Guatemala: GTQ\$ 30,00
- Van de Flores para Tikal: GTQ\$ 60,00 (ida e volta)
- Entrada em Tikal: GTQ\$ 150,00
- Custos com alimentação: GTQ\$ (x dias)
- Custos com hospedagem: GTQ\$ 180,00 (1 dia)
- Avião para Belize City: USD\$ 150,00

Custos totais: M\$

6.2. Flores

A ilha de Flores é bem pequena, dá para percorrer tudo a pé em uma hora. Mas você também pode pegar os tuk tuks, tem para todos os lados e a viagem custa 5 quetzales (1 real) – mas lembre-se de perguntar o valor antes de entrar, senão depois eles dobram o preço.

De Flores para Tikal você leva 1h de van, tem várias empresas que fazem esse trajeto. Pode ser fechado direto com o hostel, o valor será de 60 quetzales (15 reais) ida e volta. Tem saídas bem cedo, desde às 6h, e volta até às 17h.



6.3. Tikal

Conhecer as ruínas de Tikal é algo imperdível! Você se sente realmente no meio de uma civilização maia, as ruínas estão super preservadas. É a Machu Picchu guatemalteca!

A entrada do parque de Tikal custa 150 quetzales para estrangeiros (38 reais). Além desse custo, você vai ter o da van que você precisa pegar de Flores ou Santa Helena.

Você provavelmente vai ficar o dia todo caminhando pelo parque, que é bem grande. Então, o que levar com você?

O que levar pra Tikal

É legal levar um lanchinho para comer durante o dia. Você também pode comprar uns comes na entrada do parque, mas fique esperto, porque lá dentro não tem nada para comer.

É bom ir de tênis de caminhada pois as trilhas são tranquilas, mas como é no meio da selva, nada de salto ou chinelos! Use calça comprida (para não levar tanta picada de mosquito), camiseta (lá é calor) e um casaco para a volta.

Como o parque é bem grande, se você for andar por tudo vai levar o maior tempão! Então, que tal saber quais são os principais pontos para conhecer?

Principais Templos e Ruínas de Tikal

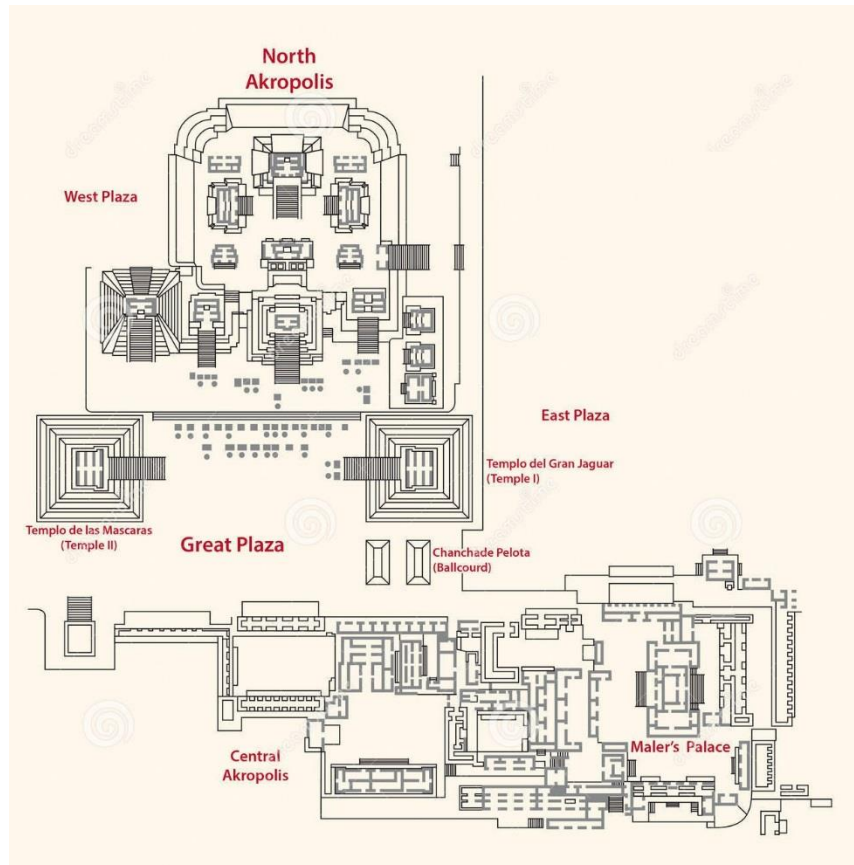

Um dos principais pontos de Tikal é a Praça Principal, onde ficam dois grandes templos e duas acrópoles (praças). O Templo 1 é o cartão postal de Tikal – sabe aquela vista super conhecida de lá? Você pode subir no Templo 2 e lá de cima tirar fotos super legais do outro templo.

Como as ruínas são bem preservadas, você não pode subir na maioria dos templos e pirâmides. O único outro templo onde você pode subir é o 4, que é um dos mais concorridos pelos turistas. Tem 70m de altura, você sobe por uma escadinha de madeira e quando chega lá em cima... tem a vista mais linda de Tikal! Só dá para ver o topo dos templos no meio da selva, uma vista incrível!

O ideal é conseguir subir no topo do Templo 4 quando já está mais tranquilo, mas claro que isso é meio difícil, já que é bem concorrida. É legal ir bem cedo ou mais na metade da tarde, perto das três fica tranquilo lá em cima.

Se você quiser pode fazer uma visita guiada, não faltam pessoas se oferecendo para caminhar com você contando a história de Tikal.

Apesar de Tikal ficar bem longe de tudo, e você precisar reservar pelo menos dois dias da tua viagem para poder ir para lá, com certeza é um lugar que vale muito a pena conhecer! Quem foi não esquece!



7. BELIZE CITY E CAYER CALKER



7.1. Resumo

Aqui conheceremos a segunda maior barreira de corais do planeta, ficando atrás apenas da barreira de corais australiana. Nela possuem abundante vida aquática, como tubarões, tartarugas, arraias, muitos corais, peixes como papagaio e barracudas.

Cayer Calker é uma ilha onde está a barreira de corais.

Objetivos

- Fazer tour de 3 pontos na barreira de corais para mergulho livre com snorkel
- Comprar passagem para Chetumal

Custos gerais

- Passagem de barco para Cayer Calker: BZD\$ 30,00
- Mergulhos na barreira de corais: BZD\$ 150,00
- Custos com alimentação: BZD\$ (x dias)
- Custos com hospedagem: USD\$ 15,00 (1 dia)
- Passagem de barco/ônibus para Chetumal: GTQ\$ 130,00 (partir de manhã)

Custos totais: BZD\$

7.2. Mergulho na barreira de corais

O litoral de Belize oferece às turistas praias isoladas, algumas quase desertas, um verdadeiro paraíso, banhado pelo Mar do Caribe, porém por ser uma região de manguezais é preciso estudar antes o roteiro, para não se decepcionar, as melhores praias estão em: Placencia – Caye Caulker – Ambergris Caye.

Belize é um dos lugares mais procurados para mergulho no mundo, para iniciantes e profissionais por sua beleza natural privilegiada e a barreira de corais, que intensificada pela água transparente em contato com o sol, reflete todas as cores de sua rica vida marinha. Principais pontos de mergulho: Turneffe, o Lighthouse Reef, o Atol de Glover e Ambergris Caye. A melhor época para o mergulho é de abril a junho.

Snorkeling, na Rede de Reservas dos Recifes da Barreira de Belize, que é a maior barreira de recifes do hemisfério norte e a segunda maior do mundo. Tem 300 km.

Mergulhar na diversidade marinha da reserva Hol Chan, é um programa muito popular em Belize, lá você poderá ficar perto de arraias, barracudas, moreias verdes, tubarões dos recifes, crustáceos, peixes coloridos, tartarugas verdes e cardumes.

Uma das empresas que faz snorkel é a Ragamuffin e levam as pessoas em três pontos para mergulhar.

- <http://www.holchanbelize.org>



8. TULUM



8.1. Resumo

Chetumal será apenas uma cidade de baldeação para Tulum.

Local especial com lindas praias em seus variados tons de azul e ruínas maias à beira-mar. Para ir até as ruínas pode-se alugar bicicletas e ficar hospedado na zona central.

Também existem vários cenotes muito próximos a Tulum, sendo o Gran Cenote 5km distante da cidade, Cenote dos Ojos cerca de 5km próximo ao parque Xel-Há. Se pesquisar tem muito mais como o Cenote Two Eyes,

Objetivos

- Conhecer as praias e ruínas à beira-mar
- Conhecer o parque aquático Xel-Há
- Conhecer o Gran Cenote e Cenote dos Ojos
- Comprar passagem de ônibus/van para Playa Del Carmen

Custos gerais

- Aluguel da bicicleta para ruínas: M\$ 150,00
- Taxi para Parque Xel-Há: M\$ 500,00 (ida e volta)
- Entrada no Parque Xel-Há: USD\$ 89,00 (tudo incluso)
- Entrada e aluguel de jaleco para Gran Cenote: M\$ 150,00
- Entrada e aluguel de jaleco para Cenote dos Ojos: M\$ 300,00
- Custos com alimentação: M\$ (x dias)
- Custos com hospedagem: M\$ 500,00 (2 dias)
- Passagem de van para Playa Del Carmen: M\$ 40,00

Custos totais: M\$

8.2. Ruínas e Gran Cenote

Tulum é dos destinos mais intrigantes do México. Sua areia branca e macia, o mar verde-esmeralda e o sol escaldante durante quase todo o ano já seriam motivos suficientes para atrair boa parte dos turistas que se aventuram pela Riviera. Os maias se anteciparam e, aproveitando a beleza do local (e um posicionamento estratégico para se defender de tribos inimigas) construíram sua fortaleza envolta por grandes muros em um morro com vista para o mar. As ruínas, intactas, se localizam a cerca de 130 quilômetros ao sul de Cancún e estão hoje entre as mais visitadas do país. O Castelo e o Templo de los Frescos são os destaques das construções. A cidade abrigava altares ancestrais, controlava o comércio marítimo dos maias e foi habitada quando da invasão espanhola. Foi completamente abandonada apenas 80 anos depois, em 1598. Hoje, Tulum já é o local com resquícios maias mais visitadas em toda a Península de Yucatán. Se quiser driblar os turistas, chegue cedo (o parque abre às 8h). Depois disso, terá de disputar espaço para conseguir uma fotografia das ruínas.

Na prática, há duas Tulum. Uma delas é uma cidadezinha (pueblo) que se desenvolveu à beira da estrada 307 (batizada como Avenida Tulum nos limites urbanos), que leva à Cancún. A outra é a Tulum praiana (Zona Hotelera), infinitamente mais convidativa e que se estende por uma faixa de areia de 15 quilômetros. A urbanização está a três quilômetros da praia e o único motivo consistente para hospedar-se ali é econômico: as diárias no pueblo custam até 70% menos do que na praia.



8.3. Parque Xel-Há

Imagine um parque aquático integrado com um cenário natural rico e preservado, de águas naturais, cristalinas e repletas de peixes. Essa é a realidade do Xel-Há, que atrai muitos visitantes pelo custo-benefício: o ingresso básico já inclui o sistema all-in. Isso significa ter diversão e alimentação à vontade durante todo o dia, além de acesso a snorkel, máscara, pé de pato e armários sem taxas adicionais.

Para os mais aventureiros, a dica é saltar de grandes alturas (como da Pedra da Coragem), testar o equilíbrio sobre o rio nas cordas do Trepachanga e se divertir na tirolesa. Entre as atividades mais relaxantes estão o mergulho com snorkel, a flutuação no rio sobre boias, o mergulho em um cenote coberto, as redes de frente ao lago dos golfinhos e as espreguiçadeiras para assistir ao pôr do sol. O parque também reserva atividades pagas à parte, a exemplo do nado com golfinhos, snuba (combinação de snorkel com mergulho autônomo – scuba), passeio na zip bike (tipo de bicicletas suspensas) e muitas outras.

- <http://www.xelha.com>



9. PLAYA DEL CARMEN



9.1. Resumo

Local lindo com muitas praias interessantes, porém comercio evoluído e bem diferente do interior do México. Próximo ao hostel Rio Playa Hostel tem um Walmart e a rodoviária fica a 4 quadras, talvez nem valha a pena ir de taxi (a pé mesmo).

Objetivos

- Visitar praias e reabastecer estoque de utilidades
- Lavar roupas em lavanderias
- Comprar passagem de ônibus para Cancun

Custos gerais

- Custos com alimentação: M\$ (x dias)
- Custos com hospedagem: M\$ 300,00 (1 dia)
- Lavanderia: M\$ 25,00 (+/-)
- Passagem de ônibus para Cancun: M\$ 150,00

Custos totais: M\$

9.2. Praias

Pela manhã, a boa de Playa del Carmen é aproveitar o sol, caminhar na praia e dar um mergulho naquele mar azul. Esse é o ritual que quase todo turista segue quando visita a cidade: ir para a praia. Mas nem apenas de sol, areia clarinha e mar turquesa vive a cidade, é muito comum fazer passeios ao longo da viagem... e eles são tantos que você precisa até controlar e dividir o tempo de modo a dar atenção à cidade sem deixar de conhecer alguns dos programas mais legais da Península de Yucatán.

Seja dia ou noite, a 5ª Avenida é onde ocorre o burburinho da cidade. Depois de curtir um dia na praia ou fazendo passeios, não deixe de caminhar pela avenida e comer num restaurante ou tomar um drink num bar. Lá pelas 23h, vá à Calle 12 e observe o movimento nos bares, lounges e casas de show - uma casa ao lado da outra, cada uma com um som diferente, superanimador.



10. CANCUN



10.1. Resumo

Um dos lugares mais visitados e procurados do caribe mexicano, praias lindas, desenvolvimento avançado e para quem curte vida noturna existem muitas opções.

Vamos aproveitar Cancun, mas dar um pulo em Mérida e voltar. Na verdade, terei um voo saindo de Cancun para a Cidade do México, pois retornarei de lá para o Brasil.

Objetivos

- Aproveitar bastante as praias
- Fazer passeio na Isla de Mujeres
- Fazer passeio no santuário das tartarugas e tirar foto com tubarão
- Comprar passagem para Mérida

Custos gerais

- Custos com alimentação: M\$ (x dias)
- Custos com hospedagem: M\$ 705,00 (3 dias)
- Passeio santuário das tartarugas e foto com tubarão: M\$ 180,00 (incluindo propina da foto M\$ 20,00)
- Passeio Isla de Mujeres: M\$ 450,00
- Passagem de ônibus para Mérida: M\$ 430,00
- # Passagem de ônibus do hostel para centro: M\$ 10,00
- # Passagem de ônibus para aeroporto: M\$ 62,00
- # Passagem de avião para a Cidade do México: U\$ 75,48


Custos totais: M\$

10.2. Praias

Entretenimento, cultura e badalação – Isso sem falar no maravilhoso mar caribenho. São esses alguns ingredientes que fazem de Cancún um dos destinos mais famosos do México e um dos mais completos do Caribe, com opções de lazer e descanso para todas as idades. Cancún está localizada na península de Yucatán, no Estado de Quintana Roo, no México, e é um dos principais destinos turísticos do Caribe. A cidade vive do turismo e se destaca pelo mar incrivelmente azul e pela grande diversidade de atrativos que agradam de crianças a idosos.

Quem conhece o lugar se surpreende não apenas com os hotéis superequipados, mas com a estrutura turística como um todo. Em Cancún há atrativos para quem curte praias, história, gastronomia, compras, diversão e vida noturna. Sem exageros, é um destino para ir com amigos, a dois ou com a família, passar vários dias e cada dia fazer um programa diferente.

Praias mais conhecidas e visitadas: Playa Delfines, Playa Chac-Mool, Playa Langosta, Playa Las Perlas, Punta Cancun, Playa Gaviota Azul.



10.3. Isla Mujeres

Próximo a Cancún está Isla Mujeres, uma ilha de pequeno porte, acessível através de barcos que saem de alguns pontos ao longo da Zona Hoteleira. A ilha é procurada por turistas que buscam uma atmosfera tranquila e querem variar de praia, podendo curtir águas calminhas e cristalinas com boa estrutura na beira do mar. A Playa Norte é um dos lugares mais badalados por lá, mas indicamos que você também faça um mergulho ao visitar a ilha, pois em Isla Mujeres há um museu subaquático (MUSA) superinteressante.

Principais praias: Playa Norte (a melhor de todas, azul bebe e calmo para banho)



11. MÉRIDA



11.1. Resumo

Cidade impressionante com muitas ruínas e com uma das 7 maravilhas do mundo moderno. Muitos cenotes espalhados pela região que podem ser visitados (pra quem gosta de cavernas e formações incríveis) – Cenote Chelentun, Ik Kil, Xkéken, etc.

Objetivos

- Visitar Chichen Itza
- Visitar Cenote Ik Kil
- Visitar Cenote Xkéken
- Comprar passagem de volta para Cancun

Custos gerais

- Custos com alimentação: M\$ (x dias)
- Custos com hospedagem: M\$ 380,00 (2 dias)
- Taxi da estação LA DESDE Autobuses Terminal para hostel: M\$ 50,00
- Passagem de ônibus até Chichen Itza: M\$ 210,00 (ida e volta) – ADO
- Ingresso de entrada em Chichen Itza: M\$ 210,00
- Van ou taxi para cenotes: M\$ 100,00 cada (ida e volta)
- Entrada no Cenote Ik Kil: M\$ 100,00
- Entrada no Cenote XKéken: M\$ 50,00
- Taxi do hostel para rodoviária: M\$ 50,00
- Passagem de ônibus para Cancun: M\$ 430,00

Custos totais: M\$

11.2. Cenotes

O Cenote Xkekén é formidável, com uma belíssima iluminação, um táxi pode levar ao cenote por 50 pesos e a entrada custa 56 pesos cada. Simplesmente lindo, diferente dos 3 cenotes de Mérida, este possui uma infraestrutura no local, mais organizado, cuidado, decorado e com salva vidas, lá é bem fundo em algumas partes.



O Cenote Ik Kil tem um formato arredondado com cerca de 60 metros de diâmetro. Sua profundidade chega a 40 metros, por isso não ouse deixar cair nada lá dentro! A água é doce, gelada e tem uns peixinhos pequenos e escuros. Algumas pessoas levam snorkel para tentar ver o fundo, mas creio que a visibilidade não seja das melhores, pois o local é meio escuro.

Para entrar na água há escadas de madeira auxiliam a entrada e a saída dos visitantes. É possível alugar um colete salva-vidas por 30 pesos mexicanos. Eu me arrependi de não ter alugado um, pois a água do cenote é mais difícil de ficar boiando, o esforço para se manter flutuando é muito maior e há poucos locais de apoio.




11.3. Chichén Itzá

É uma cidade arqueológica maia do período pré-colombiano. É considerado um dos principais sítios arqueológicos da Península de Iucatã (México). O Templo de Kukulcán é um dos principais destaques de Chichén Itzá.

Localiza-se no estado atual de Iucatã (México) e foi construída pelos maias por dos anos de 440 a 450. Representa os avançados conhecimentos urbanos, arquitetônicos e tecnológicos que esta civilização possuía. Esta cidade tinha várias funções para o povo maia: religiosa, política e econômica.

A cidade é composta por várias construções como, por exemplo, pirâmide de Kukulcan, Campo de Jogos dos Prisioneiros, Templo de Chac Mool, Praça das Mil Colunas e muitas ruínas. A pirâmide de Kukulcan é o monumento mais conhecido deste complexo histórico-cultural. Chichén Itzá é considerada como Patrimônio Mundial da Unesco (Patrimônio da Humanidade). Em 2007, foi eleita como uma das Sete Novas Maravilhas do Mundo. É um dos pontos turísticos mais visitados do México.



12. HOSPEDAGEM

Cidade do México

- **Hostel Mundo Joven Catedral**
- *República de Guatemala No 4 Colonia Centro, 06020*
- *Dormitório 4 camas - Misto (Banheiro compartilhado)*
- *Destaques do quarto: Roupa de cama, Internet, Armários (lockers)*
- <http://mundojovenhostels.com>
- **Custo da diária: M\$ 150,00 por pessoa**

Puebla

- **Hostal Casona Poblana**
- *Avenida 16 de Septiembre 905, Puebla Centro, 72000*
- *Dormitório 4 camas - Misto (Banheiro compartilhado)*
- *+52 222 246 0383*
- <http://casonapoblana.com>
- <https://www.facebook.com/hostalcasonapoblana>
- **Custo da diária: M\$ 190,00 por pessoa**

Oaxaca

- *Opção 1*
 - **Casa Angel Youth Hostel**
 - *Tinoco y Palacios 610, Centro*
 - *Dormitório 4 camas - Misto (Banheiro compartilhado)*
 - **Custo da diária: M\$ 200,00 por pessoa**
- *Opção 2*
 - **Hostal de Las Américas**
 - *Porfirio Díaz 300, Colonia Centro, 68000*
 - *Quarto compartilhado, Armários (lockers), TV, internet*
 - <http://hostaldelasamericas.mx>
 - **Custo da diária: M\$ 190,00 por pessoa**

San Cristobal de las Casas

- **Opção 1**
 - **Rosco Backpackers Hostel**
 - *Real de Mexicanos 16, 29240*
 - *Dormitório 4 camas - Misto (Banheiro compartilhado)*
 - *+52 (967) 67 405 25*
 - *WhatsApp: +52 (967) 130 1784*
 - *contact@backpackershostel.com.mx*
 - <http://backpackershostel.com.mx>
 - **Custo da diária: M\$ 150,00 por pessoa**
- **Opção2**
 - **Iguana Hostel**
 - *Chiapa De Corzo 16, 29220*
 - *Dormitório privado*
 - <http://www.iguanahostel.com>
 - **Custo da diária: M\$ 200,00 por pessoa**

Palenque

- **Yaxkin Hostel**
- *Av. Hidalgo, esquina 5ta poniente Norte, #1 Zona Turistica la Cañada Palenque, México 29960*
- *Dormitório 2 camas - Misto (Banheiro privado)*
- *Destaques do quarto: Roupa de cama, Ventilador de teto, Artigos de higiene, Toalhas*
- <http://www.yaxkinhostels.com>
- **Custo da diária: M\$ 250,00 por pessoa**

Flores (Guatemala) / Tikal

- **Los Amigos Hostel**
- *Dormitório privado (com 2 pessoas fica o mesmo preço)*
- <http://amigoshostel.com/>
- **Custo da diária: GDQ\$ 180,00 por pessoa**

Cidade de Belize / Cayer Calker

- **Pause Hostel**
- *1 Pasero Street, Caye Caulker, Belize*
- *Dormitório 4 camas - Misto (Banheiro compartilhado)*
- *Destaques do quarto: Roupa de cama, Internet, possuem tours para o Blue Hole sobrevoo, mergulho com livre e autônomo*
- *+501-624-7076*
- *contact@pausehostel.com*
- *<http://www.pausehostel.com>*
- **Custo da diária: USD\$ 15,00 por pessoa**

Tulum

- **Chalupa Hostal**
- *Av. Tulum con crucero Av. Coba, Tulum 77780*
- *Dormitório 2 camas – (Banheiro privado)*
- *Destaques do quarto: Roupa de cama, Ventilador de teto, Internet, Armários (lockers), Artigos de higiene, WiFi grátis, AR condicionado das 21:00 as 09:00*
- *Cozinha vegetariana, não pode cozinhar carne no hostel.*
- *+52 984 871 2116*
- *<https://www.facebook.com/Hostal-Chalupa-145484478830504>*
- **Custo da diária: M\$ 250,00 por pessoa**

Playa del Carmen

- **Opção 1**
 - **Hostel Guacamundo**
 - *1ra Sur LT1, Playa del Carmen, 77710*
 - *Dormitório 8 camas - Misto (Banheiro compartilhado)*
 - *Destaques do quarto: Roupa de cama, Internet, Armários (lockers)*
 - *+52 984 803 4249*
 - *info@guacamundo.com*
 - *<http://www.guacamundo.com>*
 - **Custo da diária: M\$ 150,00 por pessoa**

- **Opção 2**
 - **Hostel 3B**
 - *Ave. 10 Esquina Calle 1a Sur, Playa del Carmen, Mexico*
 - *Dormitório 8 camas - Misto (Banheiro compartilhado)*
 - *Destaques do quarto: Roupa de cama, Internet, Armários (lockers)*
 - *+52 (984) 803 2901*
 - *reservations@hostel3b.com*
 - *<http://www.hostel3b.com>*
 - **Custo da diária: M\$ 300,00 por pessoa**

Cancun

- **Opção 1**
 - **Hostal Mayapan**
 - *Boulevard Kukulcan Km 8.5 - Shopping Center Mayfair, Downstairs, Hotel Zone, 77500*
 - *<http://www.hostalmayapan.com>*
 - *Dormitório 4 camas - Misto (Banheiro compartilhado)*
 - *Destaques do quarto: Roupa de cama, Armários (lockers), Café da manhã continental incluído*
 - **Custo da diária: M\$ 235,00 por pessoa**
- **Opção 2**
 - **Hostal Orquideas**
 - *Orquideas 2, 77500*
 - *Dormitório 6 camas - Misto (Banheiro compartilhado)*
 - *Destaques do quarto: Roupa de cama, internet, Armários (lockers),*
 - *+52 998 884 0674*
 - *info@hostelorquideas.com*
 - *<http://hostelorquideas.com>*
 - **Custo da diária: M\$ 235,00 por pessoa**
- **Opção 3**
 - **Hostal Quetzal**
 - *CALLE ORQUIDEAS 10 MZ 14, SM 22 CANCUN, QR MEXICO 77500*
 - *Dormitório 6 camas - Misto (Banheiro compartilhado)*
 - *Destaques do quarto: Roupa de cama, internet, Armários (lockers),*

- +52 998-883-9821 ou +52 998-884-0398
- info@hostelorquideas.com
- hostelquetzal@gmail.com
- <http://hostelquetzal.com>
- **Custo da diária: M\$ 235,00 por pessoa**

Mérida

- **Opção 1**
 - **Hostel Nomadas**
 - 62 # 433 por 51, Centro
 - Dormitório 8 camas - Misto (Banheiro compartilhado)
 - Destaques do quarto: Roupa de cama, Internet, Armários (lockers) e café da manhã incluso
 - <https://www.facebook.com/nomadas.hostel>
 - **Custo da diária: M\$ 190,00 por pessoa**
- **Opção 2**
 - **Hostel la Ermita Merida**
 - CALLE 77 # 528A X 68 Y 70
 - Dormitório 2 camas
 - Destaques do quarto: Roupa de cama, Internet, Armários (lockers)
 - +52 999-928-1285
 - hostalaermita@hotmail.com
 - <http://www.hostalaermita.oneplace.mx>
 - **Custo da diária: M\$ 190,00 por pessoa**

13. ALGUMAS INFORMAÇÕES DE TRANSPORTES ESPECÍFICOS

Palenque até Flores (Tikal)

Kichan Bajlum

- Av. Juárez S/N, Palenque
- +52 (916) 34 5 24 52
- +52 (916) 117 20 35
- +52 (916) 111 19 12
- informacion@kichanbajlum.com
- <http://www.kichanbajlum.com>
- Onibus ou Van que saem as 7:30h e chegam as 15h
- Custo: USD\$ 35,00

Palenque até Flores (Tikal)

Tropic Air

- Aeroporto Internacional Mundo Maya
- <https://tropicair.com/pt>
- Vôos de 1h de duração
- Voos sempre pela manhã as 08:30h, chegam as 09:30h
 - Custo: USD\$ 150,00

14. REFERÊNCIAS BIBLIOGRÁFICAS

Roteiros

<http://mochilaotrips.com/tikal-a-machu-picchu-guatemalaca>

<http://www.mochileiros.com/mexico-22-dias-10-cidades-cidade-de-mexico-tula-toluca-cuernavaca-oaxaca-palenque-campeche-merida-tulum-cancun-t100552.html>

<http://www.mochileiros.com/22-dias-sozinha-pelo-mexico-com-1-600-dolares-df-puebla-oaxaca-sclc-playa-del-carmen-tulum-e-cancun-t117717.html>

Guias

<http://www.mochileiros.com/moeda-o-que-levar-perguntas-e-respostas-t80105.html>

<http://www.mochileiros.com/clima-no-mexico-que-tipo-de-roupa-levar-perguntas-e-respostas-t78202.html>

<http://sundaycooks.com/2014/09/05/o-que-fazer-em-oaxaca-deixe-suas-dicas/>